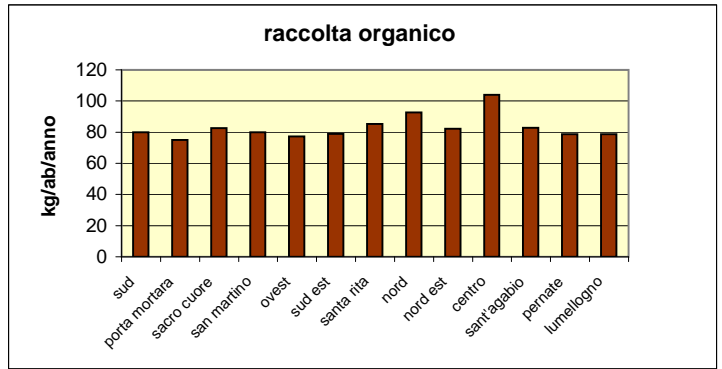
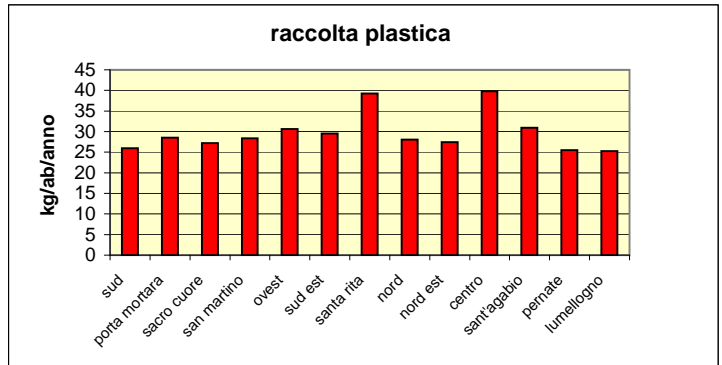


RACCOLTA DIFFERENZIATA PORTA A PORTA ANNO 2009

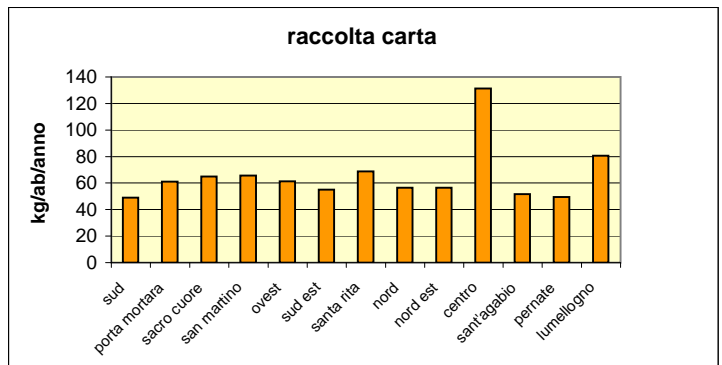
	abitanti	z.t.	Totale		
			kg	kg/ab/gg	kg/ab/anno
organico	10525	sud	840.980	0,22	79,90
	8106	porta mortara	608.390	0,21	75,05
	8057	sacro cuore	666.040	0,23	82,67
	9414	san martino	753.310	0,22	80,02
	9664	ovest	746.460	0,21	77,24
	7876	sud est	620.720	0,22	78,81
	4820	santa rita	410.920	0,23	85,25
	11537	nord	1.068.120	0,25	92,58
	8550	nord est	703.420	0,23	82,27
	7216	centro	750.110	0,28	103,95
	12490	sant'agabio	1.034.310	0,23	82,81
	3564	pernate	280.790	0,22	78,79
	1783	lumelloigno	140.170	0,22	78,61
	103602	totale	8.623.740	0,23	83,24



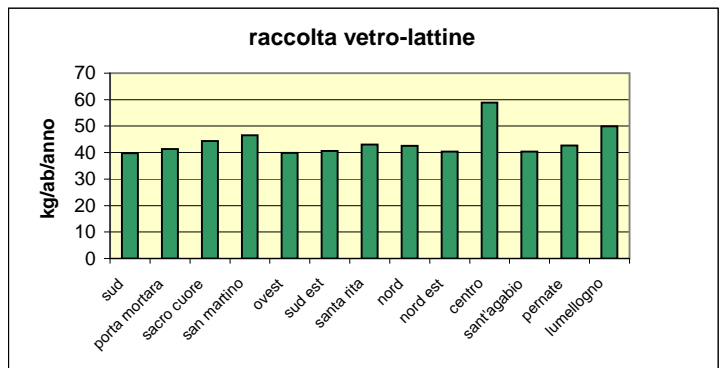
	kg/ab/anno	kg/ab/gg	tot		
			kg/ab/gg	kg/ab/anno	
plastica	10525	sud	273.400	0,07	25,98
	8106	porta mortara	231.380	0,08	28,54
	8057	sacro cuore	219.120	0,07	27,20
	9414	san martino	266.700	0,08	28,33
	9664	ovest	295.650	0,08	30,59
	7876	sud est	232.460	0,08	29,51
	4820	santa rita	189.130	0,11	39,24
	11537	nord	323.350	0,08	28,03
	8550	nord est	234.640	0,08	27,44
	7216	centro	287.160	0,11	39,79
	12490	sant'agabio	386.750	0,08	30,96
	3564	pernate	90.980	0,07	25,53
	1783	lumelloigno	45.060	0,07	25,27
	103602	totale	3.075.780	0,08	29,69



	kg/ab/anno	kg/ab/gg	tot		
			kg/ab/gg	kg/ab/anno	
carta	10525	sud	515.420	0,13	48,97
	8106	porta mortara	495.710	0,17	61,15
	8057	sacro cuore	522.320	0,18	64,83
	9414	san martino	618.450	0,18	65,69
	9664	ovest	592.680	0,17	61,33
	7876	sud est	434.010	0,15	55,11
	4820	santa rita	331.630	0,19	68,80
	11537	nord	652.190	0,15	56,53
	8550	nord est	483.560	0,15	56,56
	7216	centro	947.330	0,36	131,28
	12490	sant'agabio	644.550	0,14	51,61
	3564	pernate	176.740	0,14	49,59
	1783	lumelloigno	143.560	0,22	80,52
	103602	totale	6.558.150	0,17	63,30



	kg/ab/anno	kg/ab/gg	tot		
			kg/ab/gg	kg/ab/anno	
vetro lattine	10525	sud	418.970	0,11	39,81
	8106	porta mortara	335.230	0,11	41,36
	8057	sacro cuore	357.000	0,12	44,31
	9414	san martino	437.940	0,13	46,52
	9664	ovest	385.980	0,11	39,94
	7876	sud est	320.260	0,11	40,66
	4820	santa rita	207.640	0,12	43,08
	11537	nord	490.440	0,12	42,51
	8550	nord est	345.060	0,11	40,36
	7216	centro	425.020	0,16	58,90
	12490	sant'agabio	503.970	0,11	40,35
	3564	pernate	152.080	0,12	42,67
	1783	lumelloigno	89.020	0,14	49,93
	103602	totale	4.468.610	0,12	43,13



	kg/ab/anno	kg/ab/gg	tot		
			kg/ab/gg	kg/ab/anno	
rifiuti non recuperabili	10525	sud	944.320	0,25	89,72
	8106	porta mortara	814.720	0,28	100,51
	8057	sacro cuore	687.220	0,23	85,29
	9414	san martino	830.100	0,24	88,18
	9664	ovest	878.080	0,25	90,86
	7876	sud est	670.280	0,23	85,10
	4820	santa rita	402.300	0,23	83,46
	11537	nord	1.029.560	0,24	89,24
	8550	nord est	719.800	0,23	84,19
	7216	centro	883.120	0,34	122,38
	12490	sant'agabio	1.281.980	0,28	102,64
	3564	pernate	279.660	0,21	78,47
	1783	lumelloigno	134.360	0,21	75,36
	103602	totale	9.555.500	0,25	92,23

