




CITTA' DI TORINO



Agenzia Mobilita' Metropolitana Torino

Consorzio tra Enti Locali



Progetto sperimentale di servizio TPL notturno a Torino

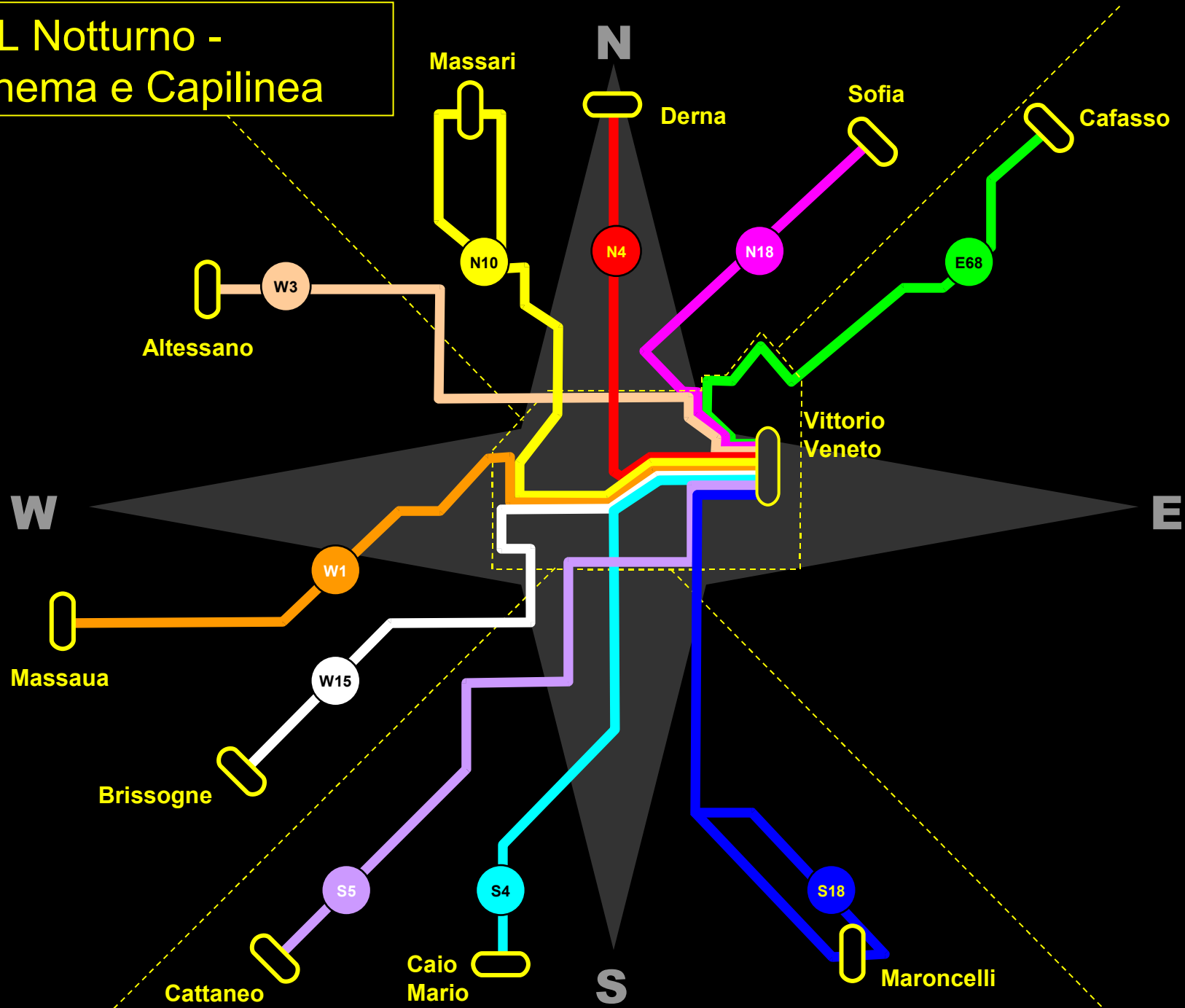
Giugno 2008

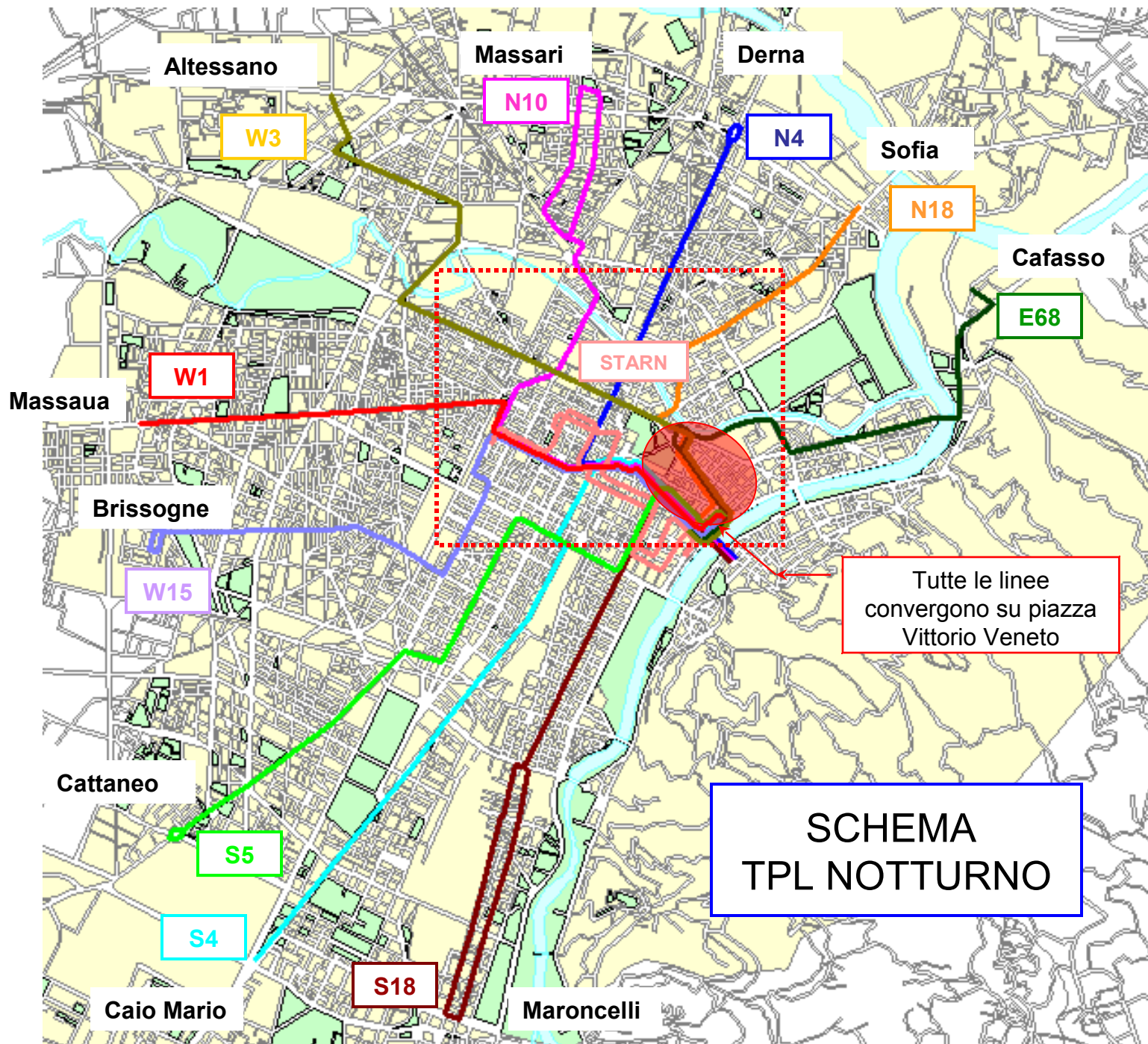
IL SERVIZIO DI TPL NOTTURNO

La rete notturna ipotizzata è costituita da **10 linee radiali** convergenti sull'area centrale ed attestate in **piazza Vittorio Veneto** e da una **linea "centrale", StarNotte** a collegamento dei parcheggi (San Carlo, Piazza Vittorio Veneto) con le aree centrali, il Quadrilatero Romano e la zona dei Murazzi:

- N4** Derna – piazza Vittorio Veneto
- N10** Massari – piazza Vittorio Veneto
- N18** Sofia – piazza Vittorio Veneto
- W1** Massaua – piazza Vittorio Veneto
- W3** str. Altessano – piazza Vittorio Veneto
- W15** Brissogne – piazza Vittorio Veneto
- S4** Caio Mario – piazza Vittorio Veneto
- S5** Cattaneo – piazza Vittorio Veneto
- S18** Maroncelli – piazza Vittorio Veneto
- E68** Cafasso – piazza Vittorio Veneto
- StarN** XVIII Dicembre – largo Po Diaz

TPL Notturno - Schema e Capilinea





Tutte le linee convergono su piazza Vittorio Veneto

SCHEMA
TPL NOTTURNO

Rete Notturna – Schema di dettaglio in area centrale

